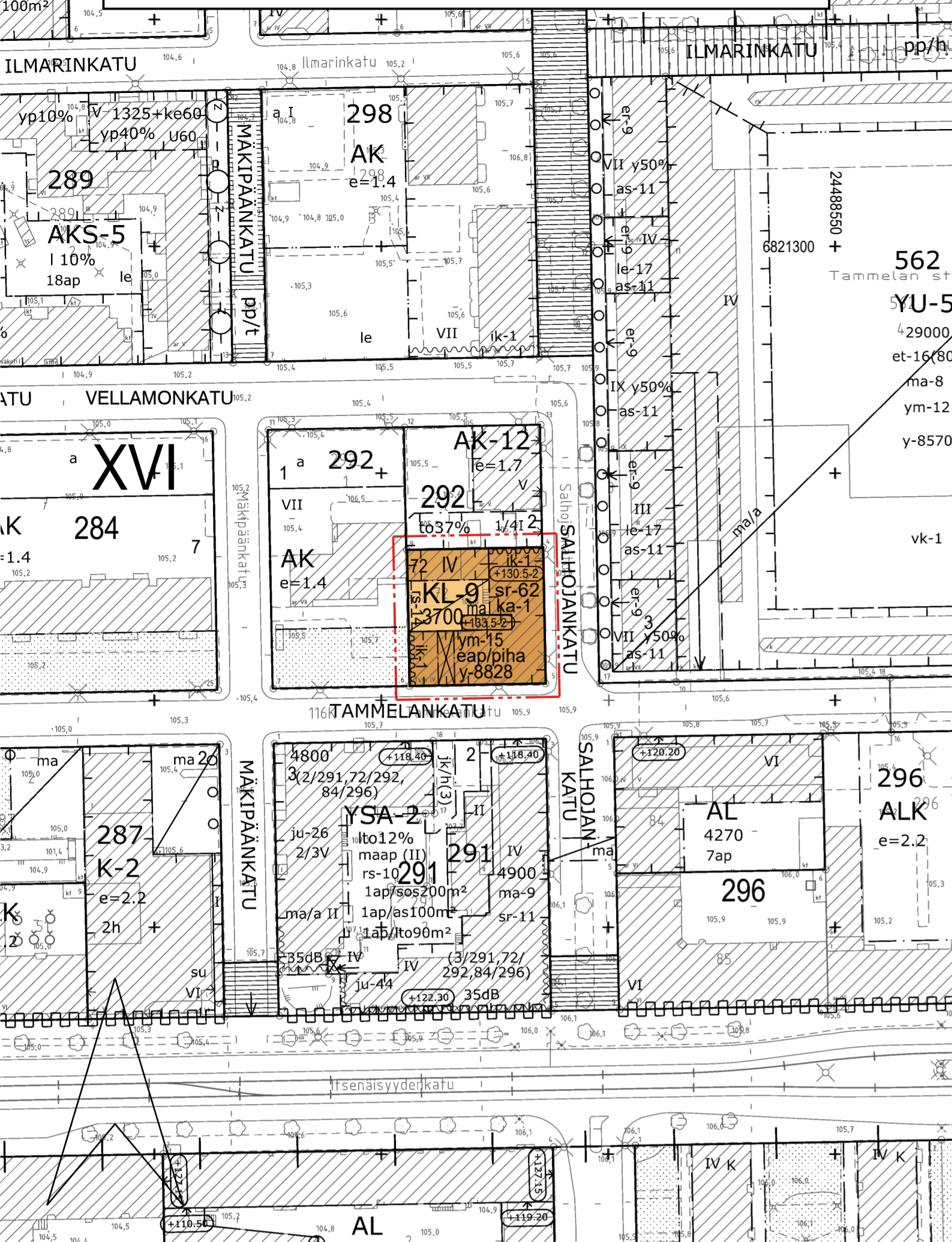


HYVÄKSYTTÄVÄ ASEMAKAAVA



ASEMAKAAVAMERKINNÄT JA -MÄÄRÄYKSET:

KL-9

Liike- ja majoituspalvelurakennusten korttelialue.

3 m kaava-alueen rajan ulkopuolella oleva viiva.

Korttelin, korttelinosan ja alueen raja.

Osa-alueen raja.

Poikkiviiva osoittaa rajan sen puolen johon merkintä kohdistuu.

Kaupunginosan numero.

XVI

292

Korttelin numero.

72

Tontin numero.

3700

Rakennusoikeus kerrosalaneliömetreinä.

IV

Roomalainen numero osoittaa rakennusten, rakennuksen tai sen osan suurimman sallitun kerrosluvun.

+130.5-2

Rakennuksen vesikaton ylimmän kohdan korkeusasema. Tämän luvun osoittaman korkeusaseman yläpuolelle ei saa sijoittaa teknisiä tiloja tai laitteita.

ma

Rakennusala.

ma

Maanalainen tila.

ik-1

Rakennukseen jätettävä kulkuaukko.

sr-62

Merkintä osoittaa rakennusalan sivun, jonka puoleiseen rakennuksen seinään ei saa sijoittaa huoneen pääikkunoita.

ka-1

Rakennustaiteellisesti ja kulttuurihistoriallisesti arvokas sekä kaupunkikuvan säilymisen kannalta tärkeä rakennus. Rakennusta ei saa purkaa, mutta täydennysrakentamisen edellyttämä vähäinen rakennuksen osan purkaminen voidaan sallia. Rakennuksessa suoritettavien korjaus- ja muutostöiden tulee olla sellaisia, että rakennuksen kaupunkikuvan kannalta merkittävät luonne, rakennuksen rakennustaiteelliset ja kulttuurihistorialliset arvot säilyvät. Merkittävässä hankkeissa korjaus- ja muutossuunnitelmissa on pyydettävä museoviranomaisen lausunto.

ym-15

Täydennys- ja uudisrakentamisen ja erityisesti rakennusten korottamisen yhteydessä tulee säilyttää hillitty yleisvaikutelma ja kytkeä muotokieli nykyiseen arkkitehtuuriin luontevasti ja kestävin ratkaisuin.

rs-14

Rajan osa, jossa rajaseinään saadaan tehdä kulkuaukkoja.

eap/piiha

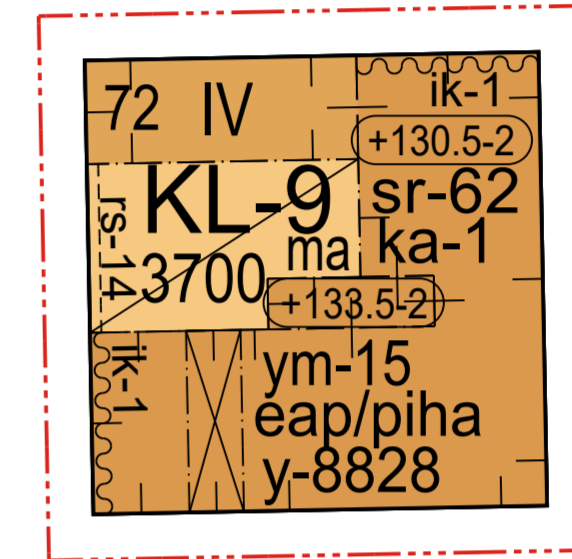
Tontille ei saa sijoittaa maanpäällisiä autopaikkoja.

y-8828

Merkintä osoittaa, että tätä asemakaavaa varten on laadittu yleismääräys, joka on asemakaavakartassa. Luku tarkoittaa asemakaavan numeroa.

SUURENNOS KAAVA-ALUEESTA MK 1:500

XVI
292



TAMPERE

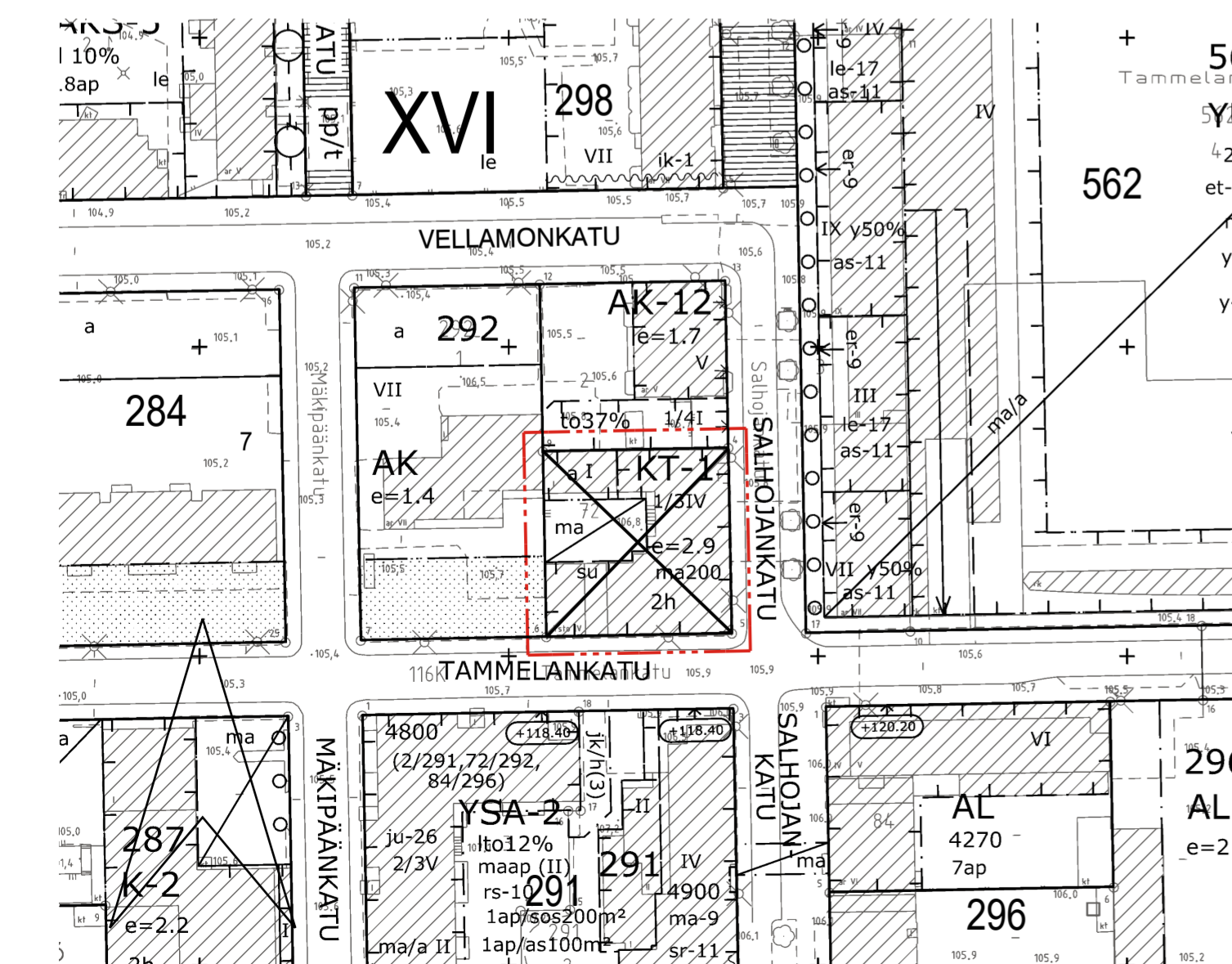
ASEMAKAAVAN MUUTOS

Kaupunginosa: XVI (TAMMELA)
Kortteli nro: 292
Tontti nro: 72

POISTETTAVA ASEMAKAAVA 1:1000



3 m sen asemakaava-alueen ulkopuolella oleva viiva, jonka sisäpuolelta asemakaavamerkinnät ja -määräykset poistetaan.



YLEISMÄÄRÄYKSET

Rakennus

Rakennusten maantasokerroksen tulee sijoittaa ikkunallisia tiloja ja kaupunkikuvaa elävöittäviä toimintoja.

Uudet rakennusosat tulee sovittaa alkuperäiseen rakennustapaan, materiaaleihin ja detaljeihin.

Suojellun rakennuksen räystään korkeutta tai muotoa ei saa muuttaa kadun puolella.

Asumisen ulko-oleskelualueet, viherkerroin ja hulevesien hallinta

Rakennuslupaan liitettävillä suunnitelmillä on osoitettava, että tontilla täytty Tampereen viherkertoimen palveluiden ja toimistorakentamisen alueille määritelty tavoitetaso.

Tontilla on viivytettävä hulevesiä viherkerroinlaskelman mukaisesti.

Rakennuslupa-asiakirjoihin on liitettävä rakennushankkeen pohjalta laadittu selvitys hulevesimenetelmistä. Rakentamisen aikaisesta hulevesien hallinnan toteuttamisesta tulee tehdä suunnitelma ennen rakentamiseen ryhtymistä. Suunnitelma tulee hyväksyttävä valvontaviranomaisella, joka myös valvoo rakentamisaikaista hulevesien hallintaa.

Pysäköinti

Polkupyöräpaikat pp/k-m²
Liike- ja toimistotilat 1/100

Majoitustilat eivät muodosta auto- ja polkupyöräpysäköintiä mitoitettavaa kerrosalaa.

Vähintään 30 % polkupyöräpaikoista on osoitettava katettuun ja lukittavaan tilaan.

MUUTETAAN 17.1.1983 VAHVISTETTUA ASEMAKAAVAA NRO 5973.

TÄHÄN ASEMAKAAVAKARTTAAN LIITTYVÄ ASEMAKAAVAN SELOSTUS JA HAVAINNEAINEISTO.

TÄMÄN ASEMAKAAVAN ALUEELLA ON VOIMASSA TONTTIJAKO NRO -162/2.12.1897.

1:1000 0 10 20 30 40 50 100 150

KAUPUNKIYMPÄRISTÖN PALVELUALUE / PAIKKATIETO		<i>Antti Alarotu</i>
Asemakaavaehdotus perustuu pohjakarttaan, joka täyttää Alueidenkäyttölain 54 § a-c vaatimukset.		Antti Alarotu kaupungingeodeetti
Tasokoordinaatti- / korkeusjärjestelmä ETRS-GK24 / N2000		6.2.2025
KAUPUNKIYMPÄRISTÖN SUUNNITTELU / ASEMAKAAVOITUS		
Suunnittelija Eveliina Hyvönen / Nella Rajala / Marjut Ahponen		
Piirtäjä RLE, MVI	10.2.2025	<i>Hanna Montonen</i>
Pvm. 16.1.2023	9.10.2023	Hanna Montonen vs. asemakaavapäällikkö
Tark. 9.10.2023, 10.2.2025		
Asemakaavakartta nro 8828		Yla hyv.